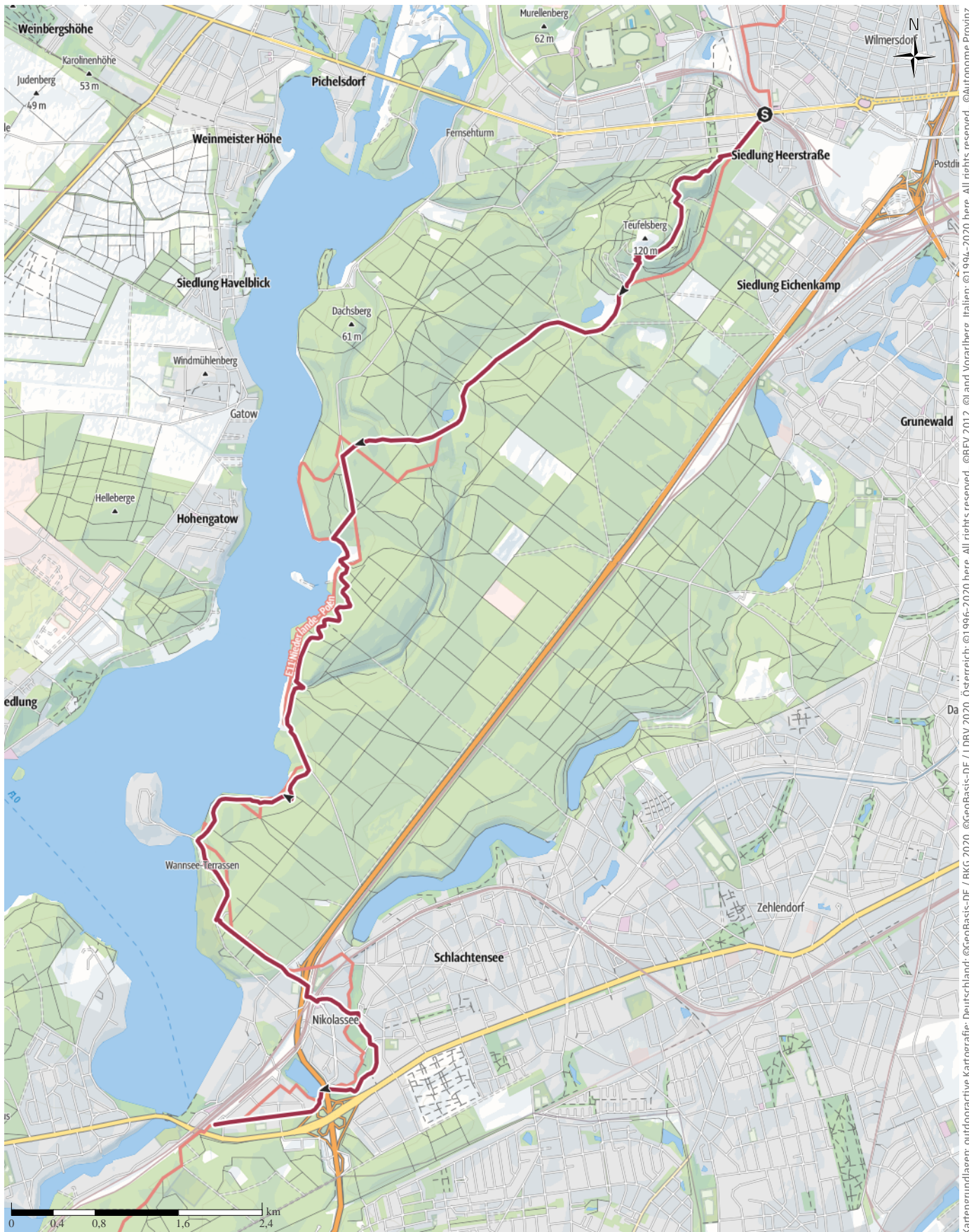


# Routenvorschlag Grunewald

← 17,3km | ⌚ 4:40h | ▲ 152m | ▼ 172m | Schwierigkeit -



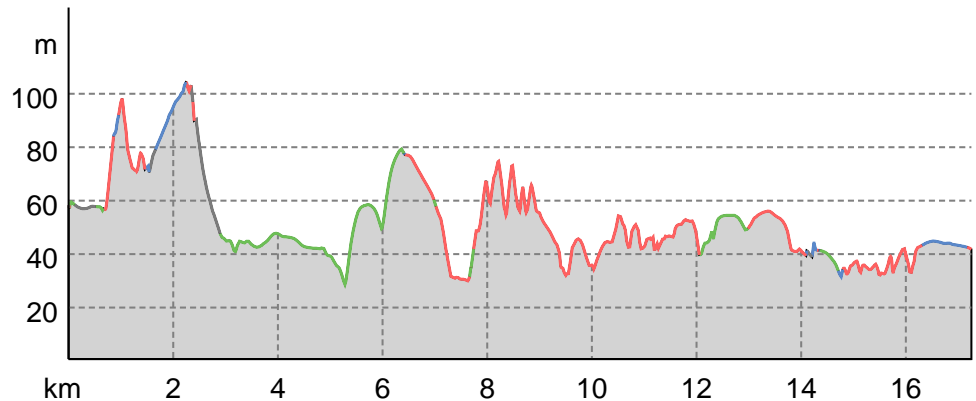
Kartengrundlagen: outdooractive Kartografie; Deutschland: ©GeoBasis-DE / BKG 2020, ©GeoBasis-DE / LDBV 2020, Österreich: ©BBEV 2012, ©Land Vorarlberg, Italien: ©1994-2020 here. All rights reserved. ©Autonome Provinz Bozen – Südtirol – Abteilung Natur, Landschaft und Raumentwicklung, ©Cartago S.R.L., Schweiz: Geodata ©swisstopo, ©BAFU – Bundesamt für Umwelt Kartengrundlagen: outdooractive Kartografie, ©OpenStreetMap (www.openstreetmap.org)

## Routenvorschlag Grunewald

### Wegart

Asphalt	1,2km
Schotterweg	1,8km
Weg	5,1km
Pfad	9,1km
Straße	0km

### Höhenprofil



### Tourdaten

#### Wanderung

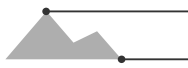
Strecke	↔	17,3 km
Dauer	🕒	4:40 h
Aufstieg	⬆️	152 m
Abstieg	⬇️	172 m

Schwierigkeit -

Kondition

Technik

Höhenlage



104 m

29 m

### Beste Jahreszeit

JAN | FEB | MÄR  
 APR | MAI | JUN  
 JUL | AUG | SEP  
 OKT | NOV | DEZ

### Bewertungen

#### Autoren

Erlebnis

Landschaft

#### Community

### Weitere Tourdaten



Nikolas Grohmann  
 Aktualisierung: 22.11.2020

### Tour zum Mitnehmen für iPhone und Android



QR-Code scannen und diese Tour offline speichern, mit Freunden teilen und mehr ...

Webseite

<https://out.ac/wtMrK>