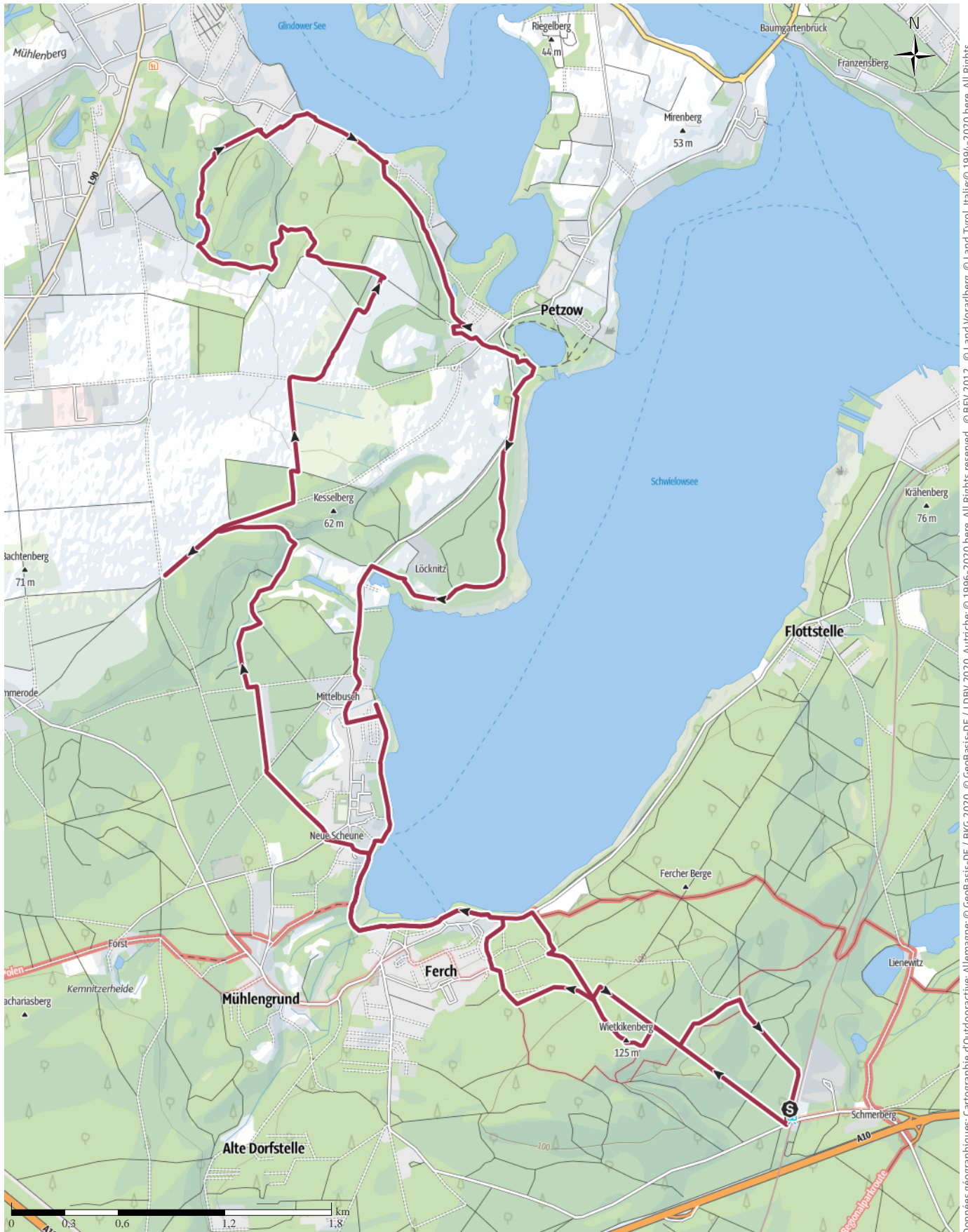


Parcours planifié le 2020-12-03

↔ 23,4km | ⌚ 6:00h. | ↗ 182m | ↘ 181m | Difficulté -



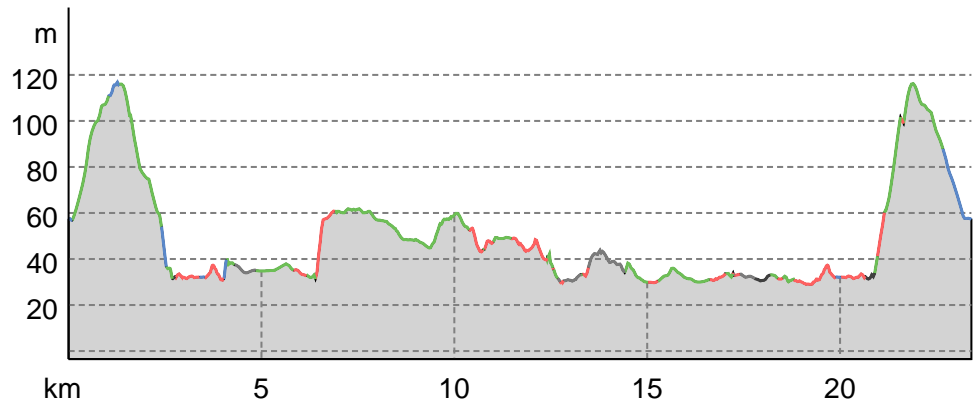
Données géographiques: Cartographie d'Outdooractive; Allemagne: © GeoBasis-DE / BKG 2020. © GeoBasis-DE / LDBV 2020. Autriche: © 1996-2020 here. All Rights reserved., © BEV 2012. © Land Vorarlberg © Land Tyrol, Italie © 1994-2020 here. All Rights reserved., © Région autonome Bolzano - Tyrol du Sud - Domaine nature, paysage et développement territorial. © Cartago S.R.L., Suisse: Geodata © swisstopo. © BAFU - Bundesamt für Umwelt Données cartographiques: Cartographie d'Outdooractive; © OpenStreetMap (www.openstreetmap.org)

Parcours planifié le 2020-12-03

### Type de chemin

Asphalte	2,4km
Chemin de terre battue	1,6km
Chemin	12,1km
Sentier	6,6km
Asphalte	0,7km

### Profil altimétrique



### Activité

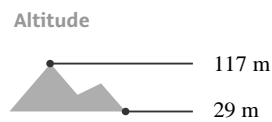
#### Randonnée

Distance ↔ 23,4 km

Durée ⌚ 6:00 h.

Dénivelé positif ▲ 182 m

Dénivelé négatif ▼ 181 m



Uniwanderclub Berlin

Mise à jour: 03.12.2020

### Activité disponible pour iPhone et Android.



Scanner le code QR et sauvegarder la randonnée hors-ligne, la partager avec des amis et bien plus encore ...

Site web

<https://out.ac/x3xTc>