

Tourenplanung 30.07.2022

↔ 16,4 km | ⌚ 4:00 h | ↗ 17 m | ↘ 17 m | Schwierigkeit -

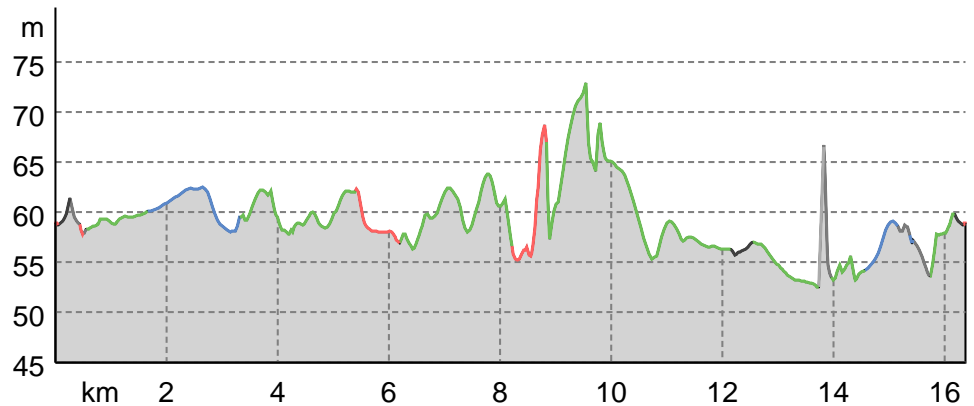


Kartengrundlagen: outdooractive Kartografie; Deutschland: ©GeoBasis-DE / BKG 2021, ©GeoBasis-DE / LDBV 2021, Österreich: ©1996-2021 here. All rights reserved. ©BBEV 2020, ©Land Vorarlberg, Italien: ©1994-2021 here. All rights reserved. ©Autonome Provinz Bozen – Südtirol – Abteilung Natur, Landschaft und Raumentwicklung, © Cartago S.R.L. Kartengrundlagen: outdooractive Kartografie; ©OpenStreetMap (www.openstreetmap.org)

Wegart

Asphalt	0,9 km
Schotterweg	2,3 km
Weg	10,8 km
Pfad	1,6 km
Straße	0,8 km
Unbekannt	0,1 km

Höhenprofil





Tourdaten

Wanderung


Strecke	↔	16,4 km
Dauer	🕒	4:00 h
Aufstieg	⬆️	17 m
Abstieg	⬇️	17 m

Schwierigkeit -

Kondition 

Technik 

Höhenlage





Beste Jahreszeit

JAN | FEB | MÄR
 APR | MAI | JUN
 JUL | AUG | SEP
 OKT | NOV | DEZ

Bewertungen

Autoren

Erlebnis 

Landschaft 

Community

Weitere Tourdaten



Uni Wanderclub Berlin
 Aktualisierung: 16.07.2022

Tour zum Mitnehmen für iPhone und Android



QR-Code scannen und diese Tour offline speichern, mit Freunden teilen und mehr.

Webseite

<https://out.ac/IAmU9P>