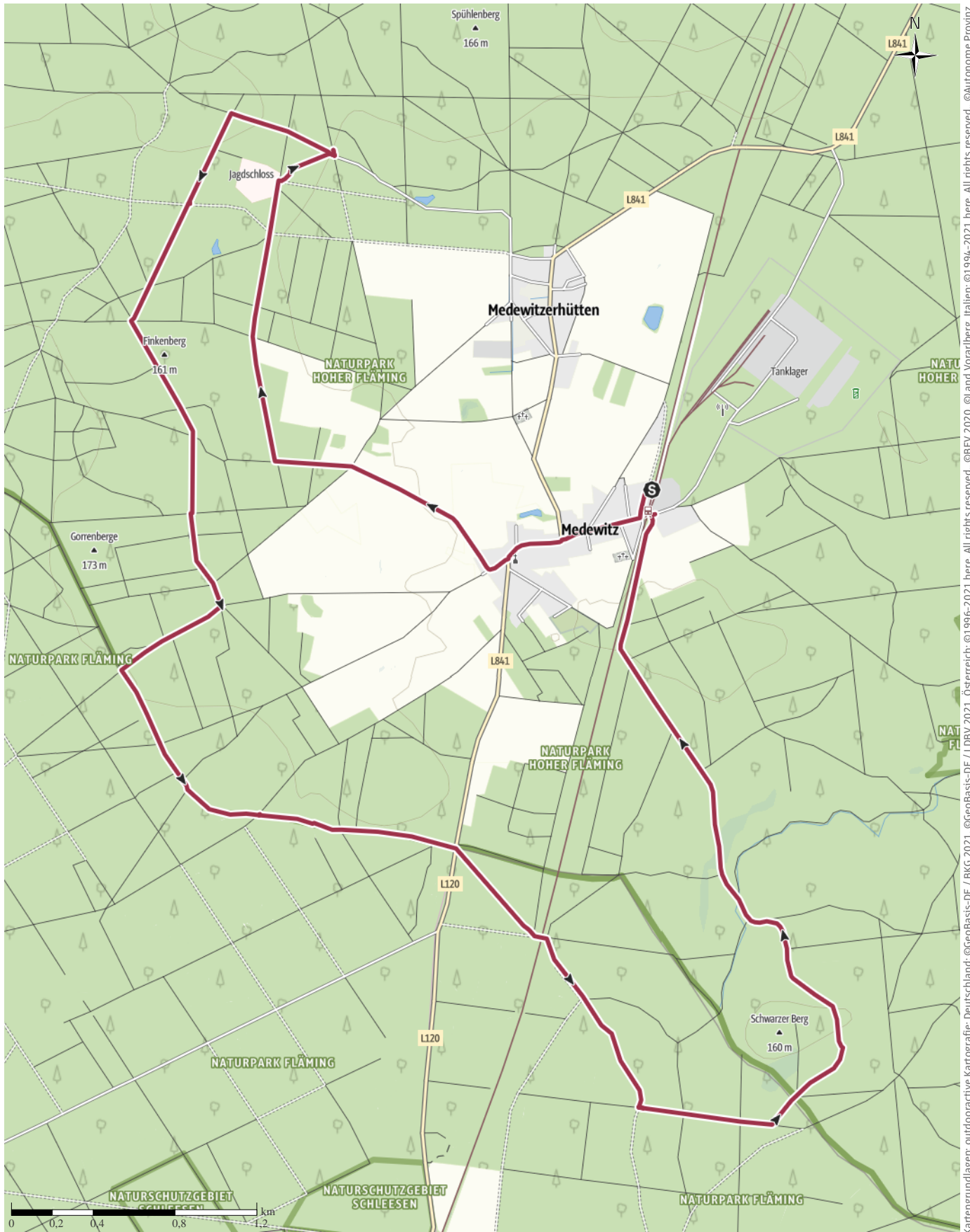


Wanderung am 25.11.2023, Hohen Fläming

↔ 16 km | ⌚ 3:50 h | ⚡ 52 m | 🏔️ 43 m | Schwierigkeit -



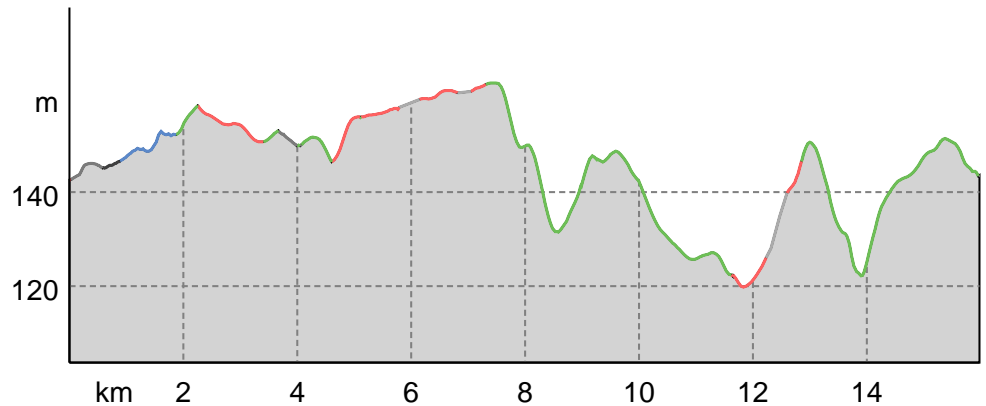
Kartengrundlagen: outdooractive Kartografie; Deutschland: ©GeoBasis-DE / BKG 2021, ©GeoBasis-DE / LDBV 2021, Österreich: ©BBEV 2020, ©Land Vorarlberg, Italien: ©1994-2021 here. All rights reserved. ©Autonome Provinz Bozen – Südtirol – Abteilung Natur, Landschaft und Raumentwicklung, © Cartago S.R.L. Kartengrundlagen: outdooractive Kartografie; ©OpenStreetMap (www.openstreetmap.org)

Wanderung am 25.11.2023, Hohen Fläming

Wegarten

Asphalt	0,9 km
Schotterweg	1 km
Naturweg	8,7 km
Pfad	4,1 km
Straße	0,3 km
Unbekannt	1 km

Höhenprofil





Tourdaten

Wanderung

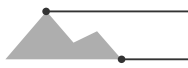
Strecke	↔	16 km
Dauer	🕒	3:50 h
Aufstieg	⬆️	52 m
Abstieg	⬇️	43 m

Schwierigkeit -

Kondition 

Technik 

Höhenlage



163 m

120 m

Beste Jahreszeit

JAN | FEB | MÄR
 APR | MAI | JUN
 JUL | AUG | SEP
 OKT | NOV | DEZ

Bewertungen

Autoren

Erlebnis 

Landschaft 

Community

Weitere Tourdaten



Uni Wanderclub Berlin

Aktualisierung: 18.11.2023

Tour zum Mitnehmen für iPhone und Android



QR-Code scannen und diese Tour offline speichern, mit Freunden teilen und mehr.

Webseite

<https://out.ac/IP7tei>