

2024-10-06-grunewald-justus

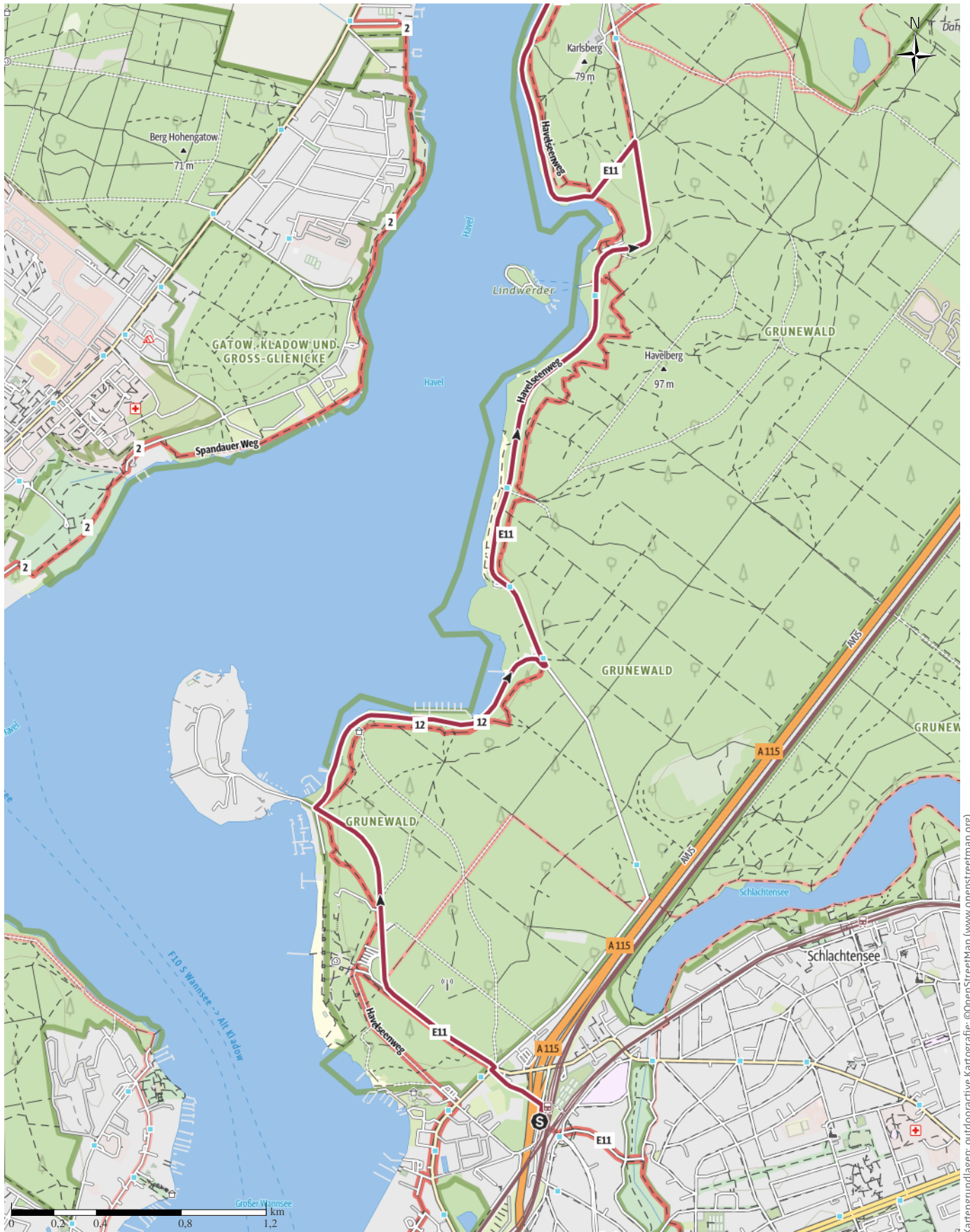
↔ 16,4 km | ⌚ 4:10 h | ↘ 126 m | ↗ 73 m | Schwierigkeit -



Kartengrundlagen: outdooractive Kartografie; ©OpenStreetMap (www.openstreetmap.org)

2024-10-06-grunewald-justus

↔ 16,4 km | ⌚ 4:10 h | 📏 126 m | 📏 73 m | Schwierigkeit -



Kartengrundlagen: outdooractive Kartografie; ©OpenStreetMap (www.openstreetmap.org)

2024-10-06-grunewald-justus

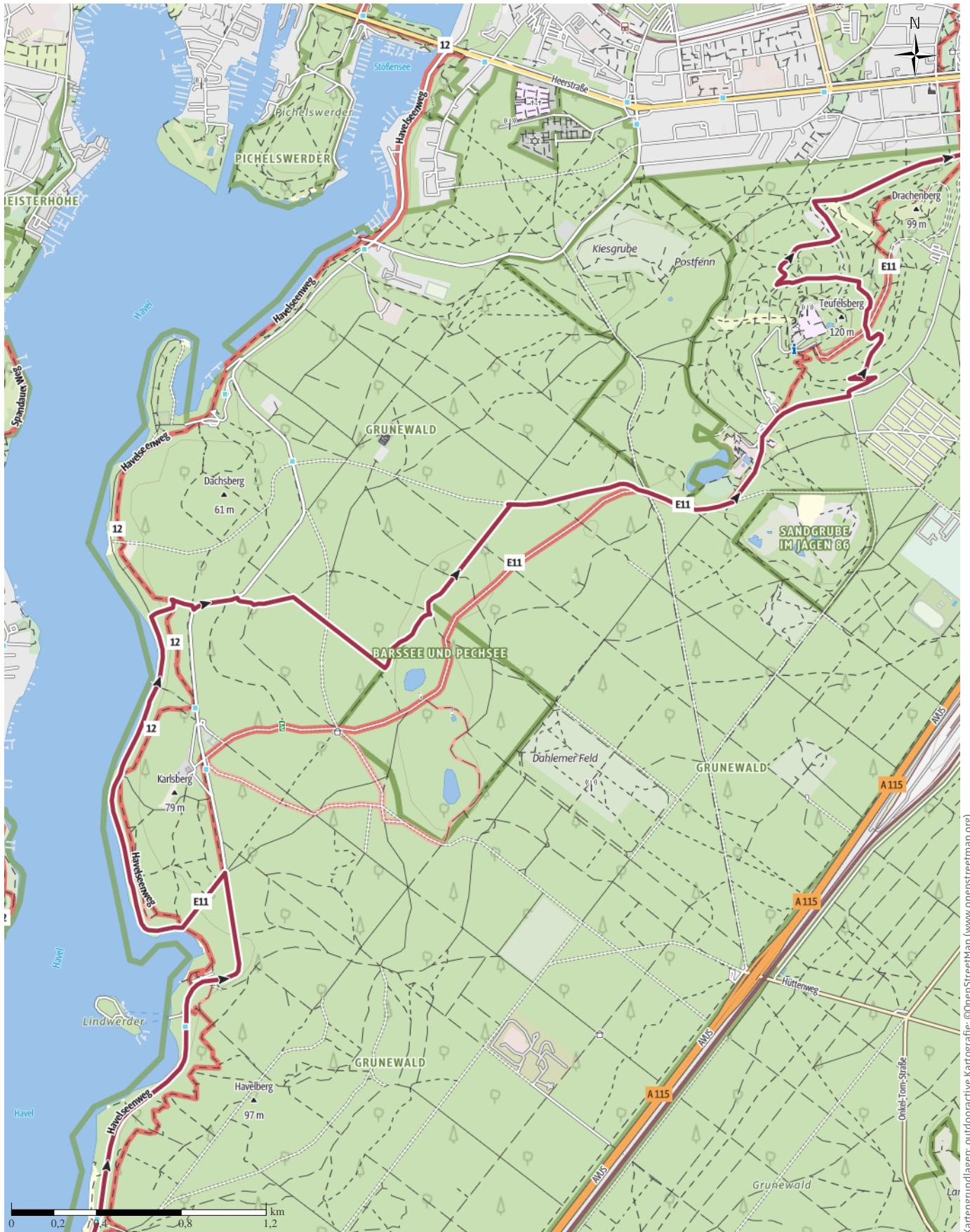
↔ 16,4 km

🕒 4:10 h

▲ 126 m

▼ 73 m

Schwierigkeit -



Kartengrundlagen: outdooractive Kartografie; ©OpenStreetMap (www.openstreetmap.org)

2024-10-06-grunewald-justus

← 16,4 km

🕒 4:10 h

▲ 126 m

▼ 73 m

Schwierigkeit -



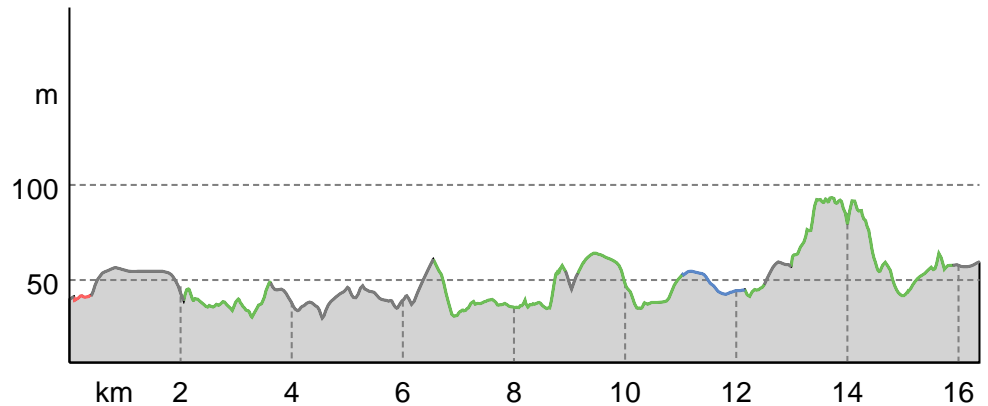
Kartengrundlagen: outdooractive Kartografie; ©OpenStreetMap (www.openstreetmap.org)

2024-10-06-grunewald-justus

Wegarten

Asphalt	5,9 km
Schotterweg	1,1 km
Naturweg	9,1 km
Pfad	0,3 km
Unbekannt	0 km

Höhenprofil



Tourdaten

Wanderung

Strecke	↔	16,4 km
Dauer	🕒	4:10 h
Aufstieg	⬆️	126 m
Abstieg	⬇️	73 m

Höhenlage



Uni Wanderclub Berlin

Aktualisierung: 29.09.2024

Tour zum Mitnehmen für iPhone und Android



QR-Code scannen und diese Tour offline speichern, mit Freunden teilen und mehr.

Webseite

<https://out.ac/IWHUfX>